












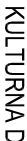


OBČINSKI PODROBNI PROSTORSKI NAČRT ZA STANOVANJSKO OBMOČJE V SELNICI OB DRAVI

uskajen predlog

UREDITVENA SITUACIJA

Legenda:

-  meja ureditvenega območja OPPN
-  nova parcelna meja
-  poslovna stavba
-  stanovanjska stavba
-  nadstrešnica, garaža
-  objekt v fazi pridobivanja gradbenega dovoljenja
-  etažnost stavbe
-  otroško igrišče
-  zelene površine
-  drevesa
-  prometne površine
-  EKO ekološki otok
-  TP transformatorska postaja
-  600480 Selnica ob Dravi - Frasovo znamenje (profana-stavbna kulturna dediščina)

KULTURNA DEDIŠČINA:

Selnica ob Dravi - Frasovo znamenje
(profana-stavbna kulturna dediščina)

MERILLO: 1 : 4000
GEODETSKI NAČRT: Geo0120 – Gp95/07 (GEOSISTEM, 16.09.2007)

NAROČNIK: Občina Selnica ob Dravi
ŠTEVILKA D.N.: 7025
IZDELAL: ZUM URBANIZEM, PLANIRANJE, PROJEKTIRANJE d.o.o.

DAT. IZDELAVE OPPN: januar 2009

