






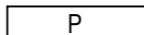




LEGENDA:

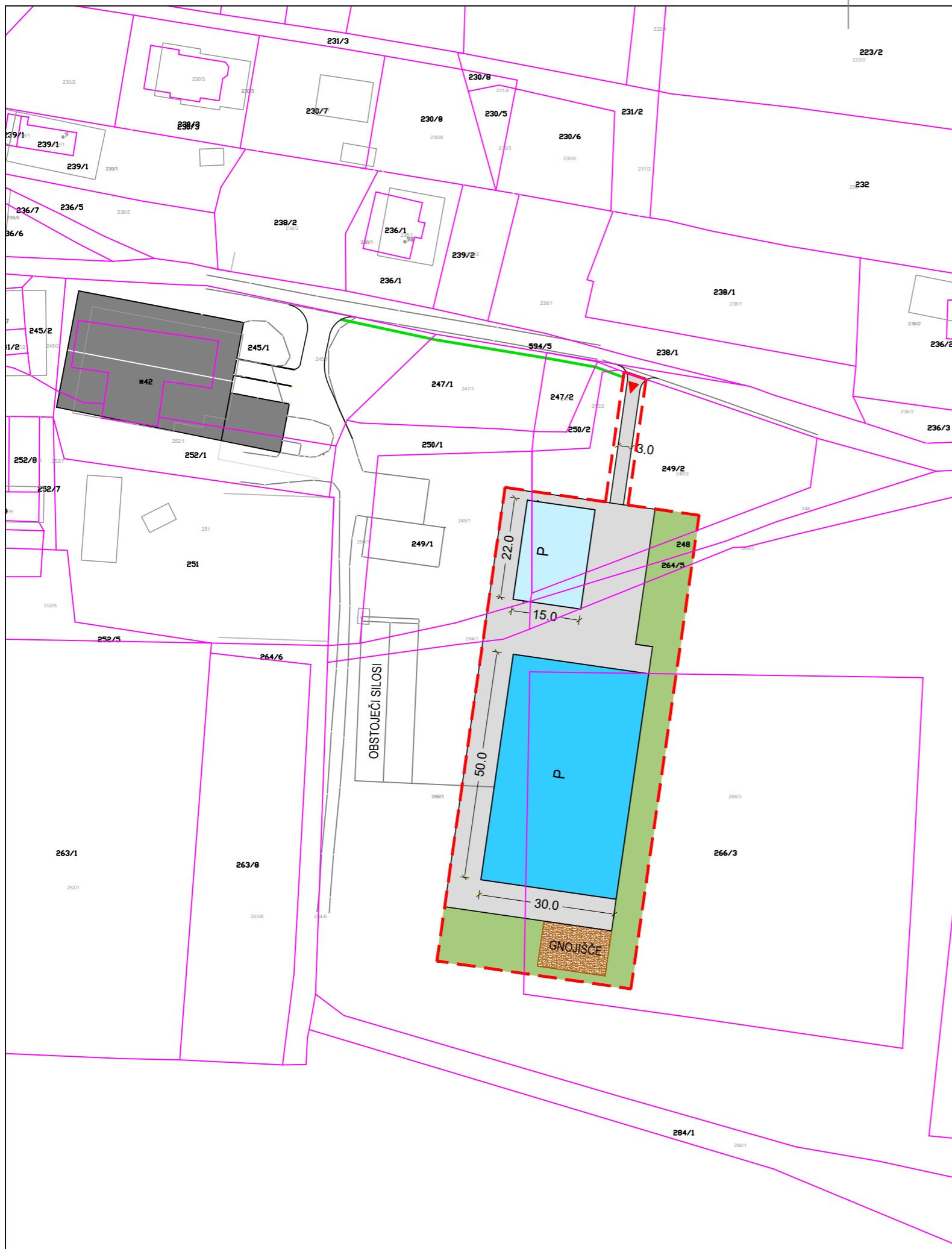
 OBMOČJE PREDVIDENEGA OPPN


OBSTOJEČE UREDITVE:

-  PARCELNE MEJE
-  OBSTOJEČI OBJEKTI OZ. UTRJENE POVRŠINE
-  OBSTOJEČ KMETIJSKI OBJEKT

PREDVIDENE UREDITVE:

-  KOMBINIRAN HLEV ZA GOVEDO
-  HLEV ZA PITANO GOVEDO
-  ETAŽNOST
-  UTRJENE POVRŠINE
-  ZELENE POVRŠINE
-  UVOZ - IZVOZ
-  BARIERA (polna ograja ali gosta linijska zasaditev)



 <small>PROJEKTIRANJE IN SVETOVANJE Jezdarska ul. 3, Maribor</small>	
NAZIV AKTA:	OBČINSKI PODROBNI PROSTORSKI NAČRTA ZA GRADNJO KMETIJSKIH OBJEKTOV NA KMETIJSKIH ZEMLJIŠČIH KMETIJSKEGA GOSPODARSTVA Z ID. ŠT. KMG-MID 100288251 V OBČINI SELNICA OB DRAVI
IDENTIFIKACIJSKA ŠTEVILKA AKTA	1229
VSEBINA RISBE	Ureditvena in prometna situacija
MERILO	1:1000
ODGOVORNI PROSTORSKI NAČRTOVALEC	Branko ČEPIČ, univ.dipl. inž. arh., PA PPN ZAPS 1790
OBDELAL	Tjaša MARKO, dipl. inž. grad., IZS G-3146
ŠTEVILKA PROJEKTA	4/2019
ŠTEVILKA RISBE	4
STOPNJA POSTOPKA	Končni elaborat
DATUM	december 2020
EVIDENCA SPREMEMB (datum in podpis)	